

日本再発見紀行第4版 ー私の旅編ー

フォトムービー

第4集に載せられなかった
写真の数々を
お楽しみください



北海道・東北

写真提供者：

- * 赤堀智行さん（北海道）
- * 平井隆一さん（宮城）
- * 越後屋秀博さん（秋田）
- * 市古紘一さん（福島）
- * 萩野弘二さん（福島）



渋沢栄一男爵によって開拓された十勝清水（赤堀智行）



[未開の地]

北海道十勝開拓当時

原始のままの清水町は
渋沢栄一らによって
鋤が入れられた。

渋沢栄一男爵によって開拓された十勝清水（赤堀智行）

- * 1926年、渋沢栄一の寄付によってお寺を設立、渋沢栄一の雅名から『**青淵山寿光寺**』と名付ける
- * 開拓者らの過酷な日常生活の精神的拠り所として寺や神社を建立する



渋沢栄一男爵によって開拓された十勝清水（赤堀智行）

<一世紀の時を経て今も現役の牛舎>

十勝開墾合資会社の従業員が解散時に渋沢から譲り受け、代々引き継がれている（渋谷農場）



渋沢栄一男爵によって開拓された十勝清水（赤堀智行）

十勝開墾合資会社（事務所）

渋沢栄一男爵宿泊（家族と共に3日間滞在）



小田が移り住んだ開拓小屋（明治39年撮影）

渋沢栄一男爵によって開拓された十勝清水（赤堀智行）

現在の十勝平野の畑作地帯
---機械化による大規模農業---



お湯はしんとろ、しんとろりん～鳴子温泉郷（平井隆一）

宮城県鳴子温泉郷・中山平温泉「琢ひで」（2023年4月 撮影：平井隆一）

「琢ひで」自慢の露店風呂「長生の湯」



お湯はしんとろ、しんとろりん～鳴子温泉郷（平井隆一）

宮城県鳴子温泉郷・中山平温泉「琢ひで」（2023年4月 撮影：平井隆一）

「琢ひで」の玄関に掲げられた
「効能書き」



「日本秘湯を守る会」提灯



お湯はしんとろ、しんとろりん～鳴子温泉郷（平井隆一）

宮城県鳴子温泉郷・中山平温泉「琢ひで」（2023年4月 撮影：平井隆一）



玄関にある人力車、長持



お湯はしんとろ、しんとろりん～鳴子温泉郷（平井隆一）

宮城県鳴子温泉郷・中山平温泉「琢ひで」（2023年4月 撮影：平井隆一）

「琢ひで」の朝食



廊下にあった宣伝文句



お湯はしんとろ、しんとろりん～鳴子温泉郷（平井隆一）

宮城県鳴子温泉郷・中山平温泉「琢ひで」（2023年4月 撮影：平井隆一）

「琢ひで」すぐそばの蕎麦屋「藤治郎」

「天ざる」



フジタの絵と秋田のまつり (越後屋秀博)

明治初期、英国女流旅行家イザベラ・バードも見たという 秋田市土崎のまつり。豪快、華麗な山車(ヤマ)20数台が町中を曳き廻されます。



フジタの絵と秋田のまつり (越後屋秀博)

明治初期、英国女流旅行家イザベラ・バードも見たという 秋田市土崎のまつり。豪快、華麗な山車(ヤマ)20数台が町中を曳き廻されます。



磐越西線 幻のそばの旅 (市古紘一)

①蔵と酒のまち・喜多方



磐越西線 幻のそばの旅 (市古紘一)

②SLが走る一の戸橋梁 (提供：喜多方市)



磐越西線 幻のそばの旅 (市古紘一)

③飯豊山を源流とする夢見の水



第三橋脚
建設工事
株式会社

第三橋脚
建設工事
株式会社

磐越西線 幻のそばの旅 (市古紘一)

④山都町宮古のそば畑 (提供：喜多方市)



磐越西線 幻のそばの旅 (市古紘一)

⑤ そばの里・宮古



磐越西線 幻のそばの旅 (市古紘一)

⑥幻のそば・水そば 権三郎



南会津只見線から 日本の原風景を楽しむ (萩野弘二)

只見線から見る一番の橋梁



南会津只見線から 日本の原風景を楽しむ (萩野弘二)

只見線から見る只見川



南会津只見線から 日本の原風景を楽しむ (萩野弘二)

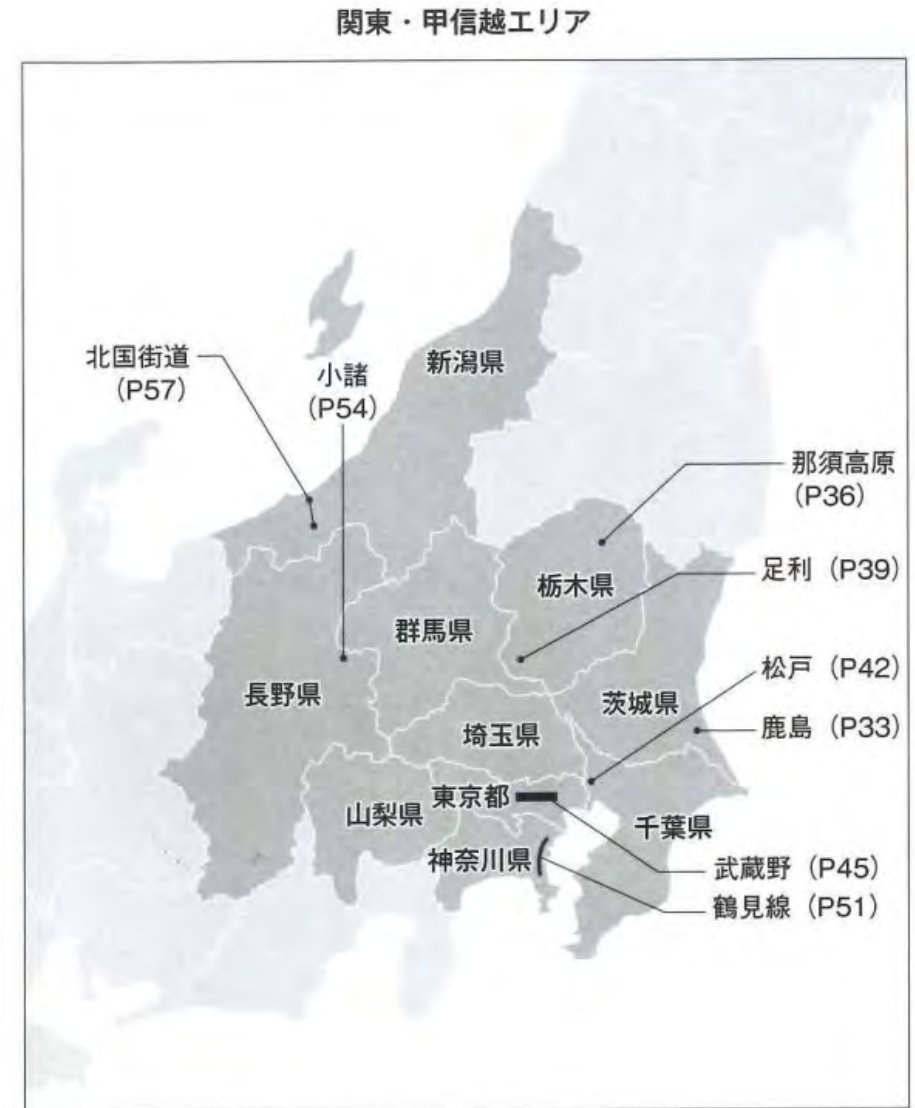
電車を歓迎する地元の人



関東・甲信越

写真提供者：

- * 高橋宜治さん（栃木）
- * 藤田卓さん（東京）
- * 三浦陽一さん（神奈川）
- * 小林慎一郎さん（東京）



愛犬も子供も喜ぶ 那須高原エリア (高橋宜治)



愛犬も子供も喜ぶ 那須高原エリア (高橋宜治)





愛犬も子供も喜ぶ 那須高原エリア (高橋宜治)

地域住民と共に、武蔵野の自然（藤田卓）

顧想園の正面玄関（式台）



工場地帯ならではの景色、JR鶴見線（三浦陽一）



海に面した海芝浦駅から
折り返す鶴見行電車

工場地帯ならではの景色、JR鶴見線（三浦陽一）



ホームから釣りができそうな駅

工場地帯ならではの景色、JR鶴見線（三浦陽一）



鶴見線国道駅の高架下は昭和のまま

工場地帯ならではの景色、JR鶴見線（三浦陽一）



戦時中の機銃掃射の跡が残る国道駅

JR奥羽本線 追分付近 (小林慎一郎)



JR羽越本線 新屋付近 (小林慎一郎)



JR奥羽本線 富根付近 (小林慎一郎)



JR奥羽本線 碓ヶ関付近 (小林慎一郎)



東海・北陸

写真提供者：

* 宮武里美さん (静岡)

* 水嶋一樹さん (静岡)

* 川崎有治さん (富山)

* 見目久美子 (石川)



東海道「御宿場印」と「広重の世界」 (宮武里美)



① 蒲原宿

タイムスリップしたような
風情ある街並み

東海道「御宿場印」と「広重の世界」 (宮武里美)

②由比宿 本陣跡にある歌川広重美術館



東海道「御宿場印」と「広重の世界」 (宮武里美)



③ さった峠

東海道「御宿場印」と「広重の世界」 (宮武里美)

④丸子宿 とろろ汁で有名な丁子屋



東海道「御宿場印」と「広重の世界」 (宮武里美)

⑤舞阪宿 浜名湖に浮かぶ鳥居



東海道「御宿場印」と「広重の世界」 (宮武里美)

⑥新居宿 現存する唯一の関所跡



東海道「御宿場印」と「広重の世界」 (宮武里美)

⑦三島宿 富士山三島東急ホテルから見た日の出



三島宿_富士山三島東急ホテルから見た日の出

若き家康ゆかりの地、浜松の散歩道 (水嶋一樹)



①雲立の楠：
家康が命拾いしたと
伝わる、樹齡千年を
超える巨樹

若き家康ゆかりの地、浜松の散歩道（水嶋一樹）



②浜松祭の大凧：
糸切合戦と激練り
が続く

若き家康ゆかりの地、浜松の散歩道（水嶋一樹）



③浜松祭の御殿屋台：
優雅に街中を行き交う

若き家康ゆかりの地、 浜松の散歩道

(水嶋一樹)



- ④ 椿姫観音：
家康に抵抗した女城主の歴史が
街角にひっそりと佇む

万葉の里&加賀藩の台所「高岡」のてんこもり (川崎有治)

- ① 国定公園 雨晴 (あまはらし) 海岸：源義経が欧州委落ち延びる際に雨宿りをしたと伝えられる女岩と夕陽に染まる立山連峰



万葉の里&加賀藩の台所「高岡」のてんこもり (川崎有治)

②国定公園 立山連峰を背景にした雨晴海岸と女岩



万葉の里 & 加賀藩の台所「高岡」のてんこもり (川崎有治)

③日本三大大仏の一つ高岡大仏 与謝野晶子曰く
「鎌倉の大仏よりも美男におわす」



万葉の里&加賀藩の台所「高岡」のてんこもり (川崎有治)

④ 国宝瑞龍寺 加賀藩前田家の二代当主 前田利長公の菩提をとむらうために建立 今回の朝ドラでも登場



万葉の里 & 加賀藩の台所「高岡」のてんこもり (川崎有治)



⑤ 大伴家持像

5年間国守として赴任

万葉集に残した四七三首の内
二二三首を高岡で詠んだ

万葉の里&加賀藩の台所「高岡」のてんこもり (川崎有治)

⑥高岡御車山祭り 5月



豊かで美味しい！能登サイクリング旅（見目久美子）

- ① 總持寺祖院 1321年 瑩山紹瑾禅師により開創。1898年、災禍により七堂伽藍の大部分を焼失し、本山機能を横浜市鶴見に移す（2023年5月撮影）



豊かで美味しい！能登サイクリング旅（見目久美子）

②白米千枚田の夕暮れ 海に面した約4ヘクタールの斜面に
1004枚もの小さな田が連なる（2023年3月撮影）



豊かで美味しい！能登サイクリング旅（見目久美子）

- ③上時国家 壇ノ浦の戦い後能登に流された平時忠を祖とする「時国家」が江戸初期に分かれ、幕府領の大庄屋などを務めたのが上時国家。
入母屋造りの主屋は築200年とされる(2023年5月撮影)



豊かで美味しい！能登サイクリング旅（見目久美子）

④宗玄酒造(石川県珠洲市) 奥能登最古の地酒蔵で能登杜氏発祥の蔵。

(2023年5月撮影)



豊かで美味しい！能登サイクリング旅（見目久美子）



- ⑤能登空港建設に合わせ
能登の新事業として創設
国内コンクールで金賞を
獲得までになった。
(2023年3月撮影)



豊かで美味しい！能登サイクリング旅（見目久美子）

⑥見附島(軍艦島) 能登の代表的観光スポットで、珠洲市のキャラクターモデル
(2023年5月撮影)



豊かで美味しい！能登サイクリング旅（見目久美子）

⑦輪島朝市通り

コロナ後観光客が
少しずつ戻っていた
(2023年3月撮影)



朝市通り

令和6年能登半島地震で被災された皆さまに心よりお見舞い申し上げます
被災地で救済と支援活動にご尽力されている方々に深く感謝の意を表します

関西

写真提供者：

* 櫻井三紀夫さん（滋賀）

* 角忠夫さん（大阪）



日本で唯一の古代湖 琵琶湖の謎 (櫻井三紀夫)

琵琶湖・淀川流域マップ



①瀬田川 洗堰・天ヶ瀬ダム

日本で唯一の古代湖 琵琶湖の謎 (櫻井三紀夫)

②瀬田川 洗堰



日本で唯一の古代湖 琵琶湖の謎 (櫻井三紀夫)

③瀬田川 洗堰 水門操作機



日本で唯一の古代湖 琵琶湖の謎 (櫻井三紀夫)

④瀬田川の急流 (鹿跳橋より)



⑤瀬田川の急流 (鹿跳橋下流)



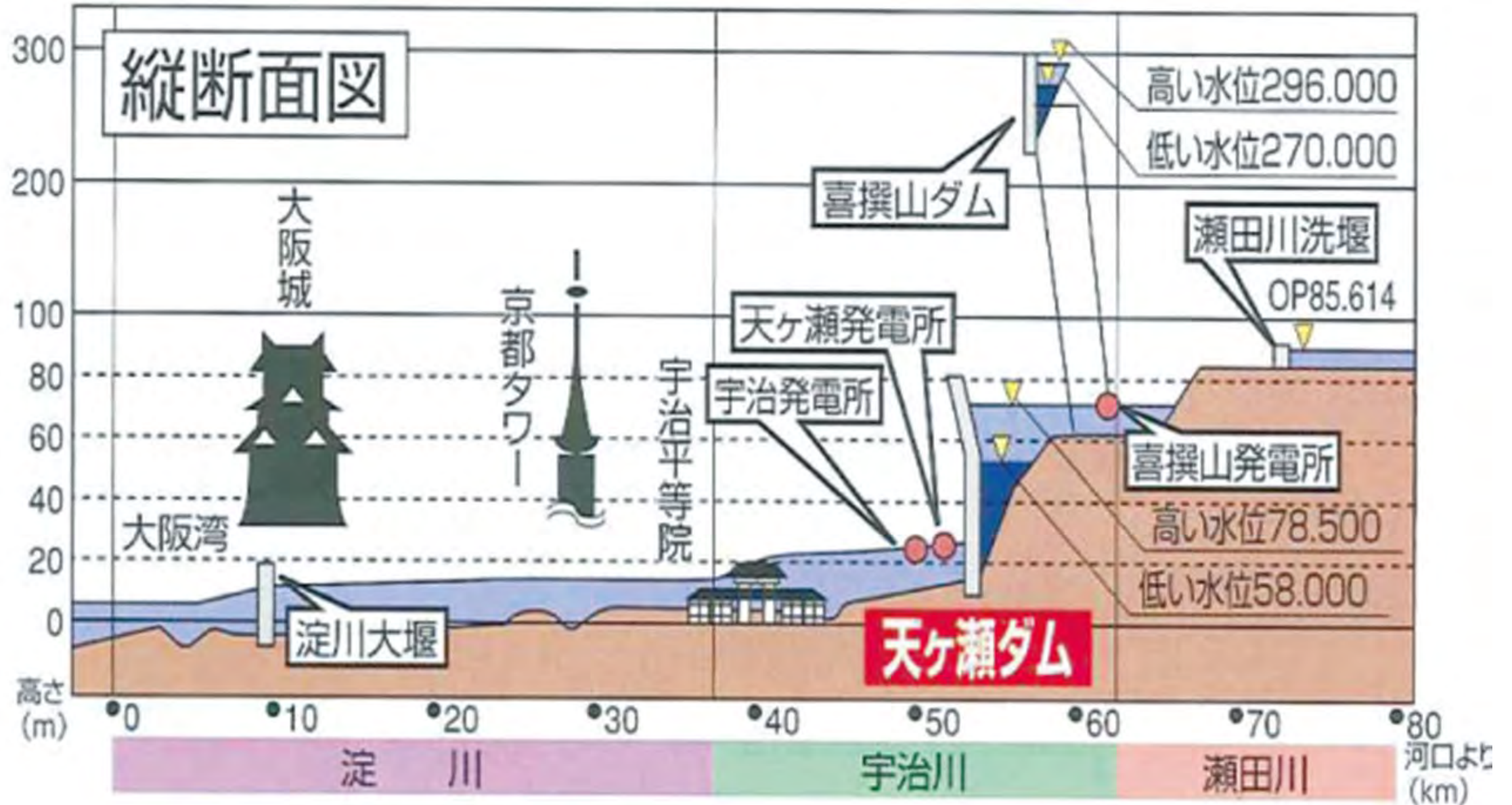
日本で唯一の古代湖 琵琶湖の謎 (櫻井三紀夫)

⑥ 瀬田川 天ヶ瀬ダム地図



日本で唯一の古代湖 琵琶湖の謎 (櫻井三紀夫)

⑦天ヶ瀬ダムの高さ、水位



日本で唯一の古代湖

琵琶湖の謎 (櫻井三紀夫)

⑧天ヶ瀬ダムの臨時放水



⑨天ヶ瀬ダム下流

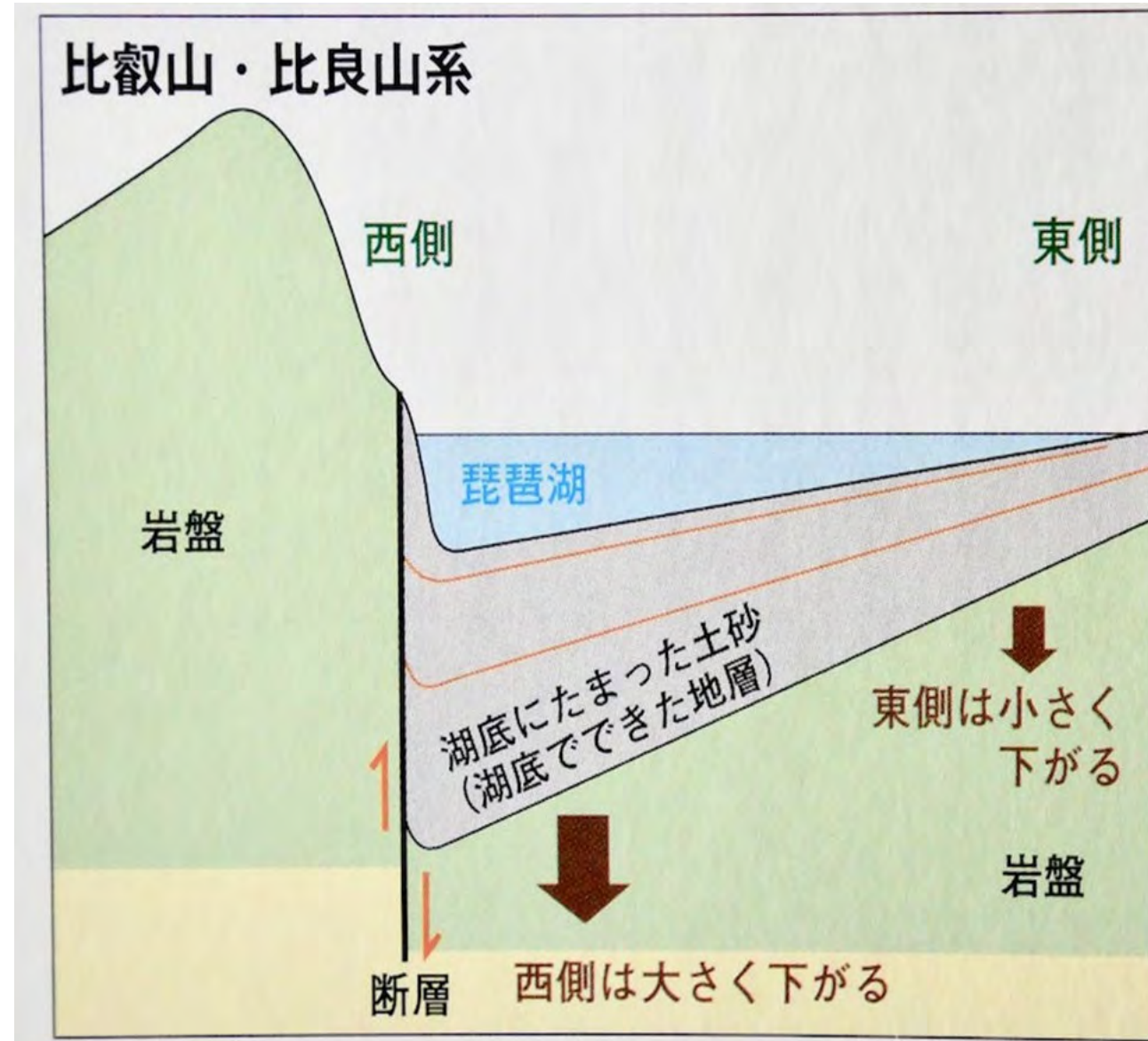


日本で唯一の古代湖 琵琶湖の謎 (櫻井三紀夫)

⑩琵琶湖 (古代湖) の名前と位置



⑪琵琶湖西岸断層 解説図



日本で唯一の古代湖 琵琶湖の謎 (櫻井三紀夫)

⑫琵琶湖 最狭部 (西岸より東岸を望む)



史上最強の将軍・大阪人楠木正成の史跡と今 (角忠夫)

①皇居外苑二重橋前 楠木正成像



史上最強の将軍・大阪人楠木正成の史跡と今 (角忠夫)

②大阪府千早赤坂村 千早赤坂城址



史上最強の将軍・大阪人楠木正成の史跡と今（角忠夫）

③大阪府赤坂村 建水分神社（たけみくまりじんじゃ）後醍醐天皇により楠木正成奉納



史上最強の将軍・大阪人楠木正成の史跡と今（角忠夫）



④楠木正成生誕の地にある
「千早赤坂楠公史跡保存会」
の皆さんと
右 理事長森口氏
左 事務局長林氏
(2023年4月)

史上最強の将軍・大阪人楠木正成の史跡と今 (角忠夫)

⑤大阪府河内長野市 千早城址 (金剛山 1 1 2 5 m)



史上最強の将軍・大阪人楠木正成の史跡と今 (角忠夫)

⑥大阪府三島郡 史跡桜井駅跡地の現在JR島本駅前
「桜井の別れ」記念碑はすぐ近く



史上最強の将軍・大阪人楠木正成の史跡と今（角忠夫）

⑦大阪府三島郡島本町
楠木正成別れの史跡桜井駅址



⑧大阪府三島郡島本町
楠木正成・正行親子の別れの
記念碑



中国・四国

写真提供者：

* 木口利男さん（岡山）

* 山之内憲夫さん（香川）



高梁市の街並み、城、ジャパンレッド (木口利男)

(3年前観光立国研究会で 高梁市を訪ねた時の写真及び高梁市観光課からもらった写真より)

①吹屋 ボンネットバス



高梁市の街並み、城、ジャパンレッド (木口利男)

②吹屋広兼邸



高梁市の街並み、城、ジャパンレッド (木口利男)

③備中松山城 天守



高梁市の街並み、城、 ジャパンレッド (木口利男)



④猫城主 三十郎

高梁市の街並み、城、ジャパンレッド (木口利男)

⑤ 頼久寺




航空発祥の地を巡って ～香川、東京、埼玉、千葉 (山之内憲夫)



①琴平にある「世界初飛行原理着想の地」

航空発祥の地を巡って ～香川、東京、埼玉、千葉 (山之内憲夫)

②所沢航空発祥記念館



航空発祥の地を巡って ～香川、東京、埼玉、千葉（山之内憲夫）

③成田航空博物館に展示されているYS11



航空発祥の地を巡って ～香川、東京、埼玉、千葉（山之内憲夫）

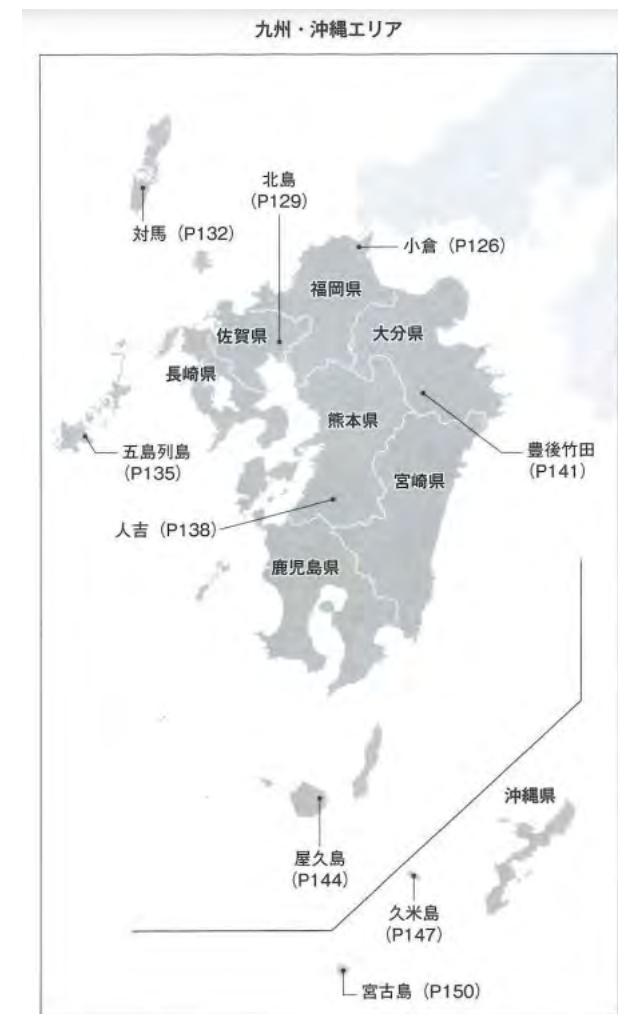
④代々木公園にある「日本航空発始之地」碑



九州・沖縄

写真提供者：

* 遠藤雅也さん（沖縄）



宮古ブルー、まさに絶景（遠藤雅也）



宮古島の夕暮れ

宮古ブルー、まさに絶景（遠藤雅也）



宮古島 シギラリゾートとゴルフ場